

POZEMKOVÁ MAPA
M 1:500

Tabulka pozemků dotčených trvalým zábořem

P. č.	Kat. území	LV	Výměra [m²]	Trvalý zábor stavby [m²]	Druh pozemku	Ochrana/CHKO	Majitel	Omezení vlastnického práva/Základní právo	Využití pozemku v rámci stavby
1098	Podmokly	1950	281	9	Zahrada	ZPF, rozsáhlé chráněné území	SJM Hrbek Petr a Hrbková Božena, Teplická 417/101, Děčín IV Podmokly, 40502 Děčín	-	SO 02 – koruna zdi

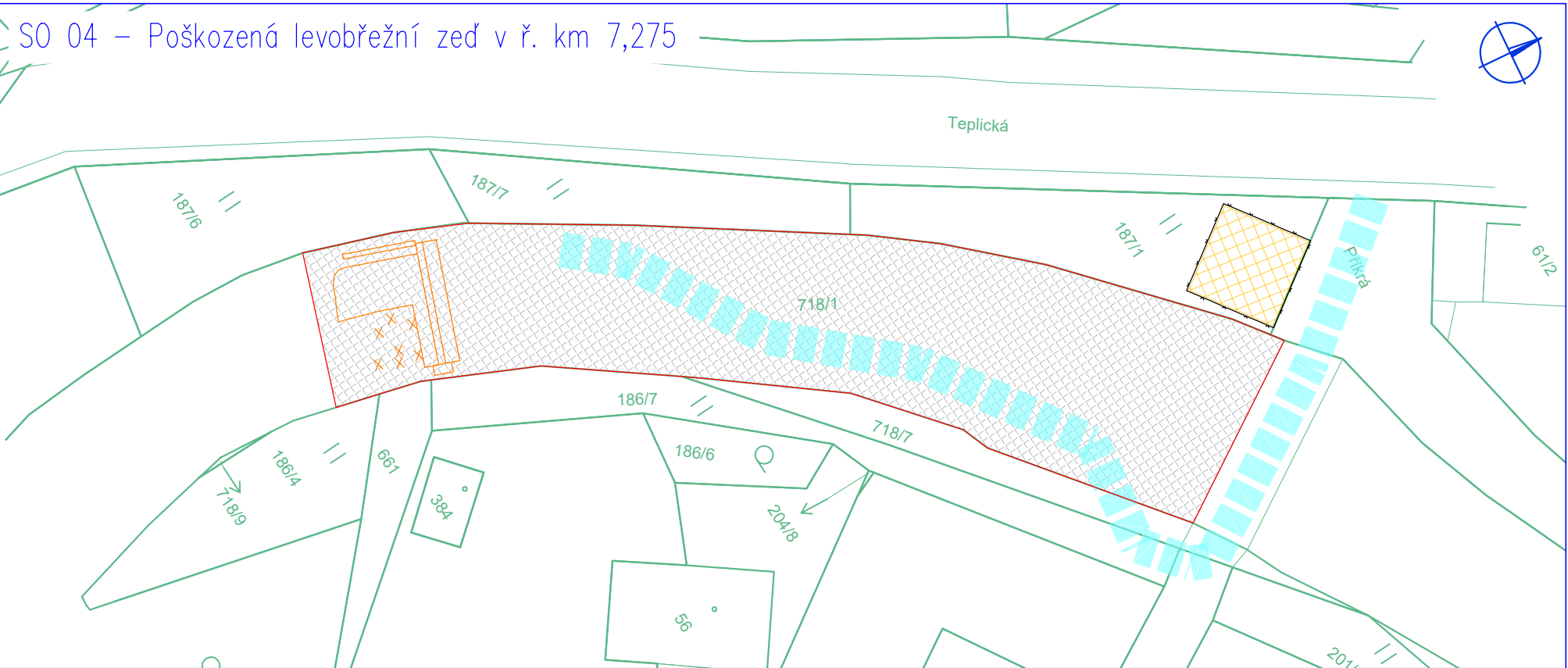
Tabulka pozemků investora

P. č.	Kat. území	LV	Výměra [m²]	Druh pozemku	Ochrana/CHKO	Majitel	Omezení vlastnického práva/Základní právo	Poznámka
969/3	Podmokly	2111	12963	Vodní plocha	rozsáhlé chráněné území	Povodí Ohře, státní podnik, Bezručova 4219, 43003 Chomutov	Věcné břemeno (podle listiny), Věcné břemeno zřizování a provozování vedení	SO 01, SO 02
1293	Horní Oldřichov	34	2958	Vodní plocha	rozsáhlé chráněné území	Povodí Ohře, státní podnik, Bezručova 4219, 43003 Chomutov	Věcné břemeno zřizování a provozování vedení	SO 03
1294	Bynov	83	25755	Vodní plocha	rozsáhlé chráněné území	Povodí Ohře, státní podnik, Bezručova 4219, 43003 Chomutov	Věcné břemeno zřizování a provozování vedení	SO 03
718/1	Martiněves u Děčína	621	37228	Vodní plocha	rozsáhlé chráněné území	Povodí Ohře, státní podnik, Bezručova 4219, 43003 Chomutov	-	SO 04, SO 05
3473	Jílové u Děčína	621	5816	Vodní plocha	CHKO	Povodí Ohře, státní podnik, Bezručova 4219, 43003 Chomutov	-	SO 06

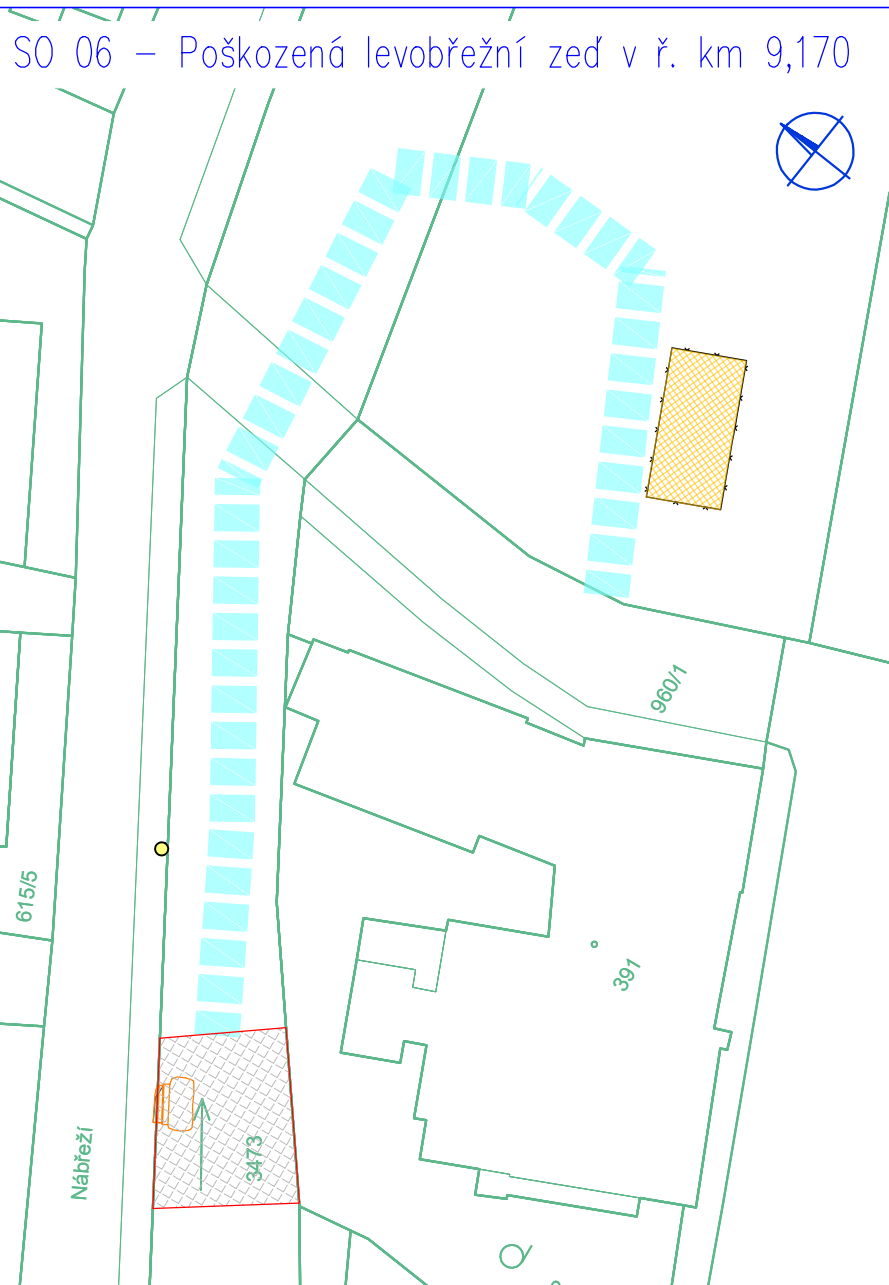
Tabulka pozemků dotčených dočasným zábořem

P. č.	Kat. území	LV	Výměra [m²]	Dočasný zábor stavby [m²]	Druh pozemku	Ochrana/CHKO	Majitel	Omezení vlastnického práva/Základní právo	Využití pozemku v rámci stavby
1024	Podmokly	10001	812	18	Ostatní plocha	rozsáhlé chráněné území	Statutární město Děčín, Mírové nám. 1175/5, Děčín IV-Podmokly, 40502 Děčín	Věcné břemeno zřizování a provozování vedení	SO 01 – manipulační prostor
1106	Podmokly	10001	280	63	Trvalý travní porost	ZPF, rozsáhlé chráněné území	Statutární město Děčín, Mírové nám. 1175/5, Děčín IV-Podmokly, 40502 Děčín	-	SO 02 – přístup
1098	Podmokly	1950	281	65	Zahrada	ZPF, rozsáhlé chráněné území	SJM Hrbek Petr a Hrbková Božena, Teplická 417/101, Děčín IV-Podmokly, 40502 Děčín	-	SO 02 – manipulační prostor
1126/1	Podmokly	2157	2465	150	Ostatní plocha	rozsáhlé chráněné území	Střední škola lodní dopravy a technických řemesel, Děčín VI, příspěvková organizace, Dělnická 825/15, Děčín VI-Letná, 40502 Děčín	Věcné břemeno (podle listiny) Věcné břemeno	SO 02 – zařízení staveniště
837/1	Bynov	10001	3410	231	Ostatní plocha	rozsáhlé chráněné území	Statutární město Děčín, Mírové nám. 1175/5, Děčín IV-Podmokly, 40502 Děčín	Věcné břemeno zřizování a provozování vedení	SO 03 – zařízení staveniště, přístup
187/1	Martiněves u Děčína	10001	282	64	Trvalý travní porost	ZPF, rozsáhlé chráněné území	Město Jílové, Mírové nám. 280, 40701 Jílové	-	SO 04 – zařízení staveniště
718/7	Martiněves u Děčína	10001	127	17	Ostatní plocha	rozsáhlé chráněné území	Město Jílové, Mírové nám. 280, 40701 Jílové	-	SO 04 – přístup
186/7	Martiněves u Děčína	10001	211	8	Trvalý travní porost	ZPF, rozsáhlé chráněné území	Město Jílové, Mírové nám. 280, 40701 Jílové	-	SO 04 – přístup
188	Martiněves u Děčína	10001	2387	258	Zahrada	rozsáhlé chráněné území	Město Jílové, Mírové nám. 280, 40701 Jílové	-	SO 05 – zařízení staveniště, přístup
718/15	Martiněves u Děčína	10001	107	9	Ostatní plocha	rozsáhlé chráněné území	Město Jílové, Mírové nám. 280, 40701 Jílové	-	SO 05 – přístup
956	Jílové u Děčína	10001	2062	102	Zahrada	ZPF, rozsáhlé chráněné území	Město Jílové, Mírové nám. 280, 40701 Jílové	-	SO 06 – zařízení staveniště, přístup

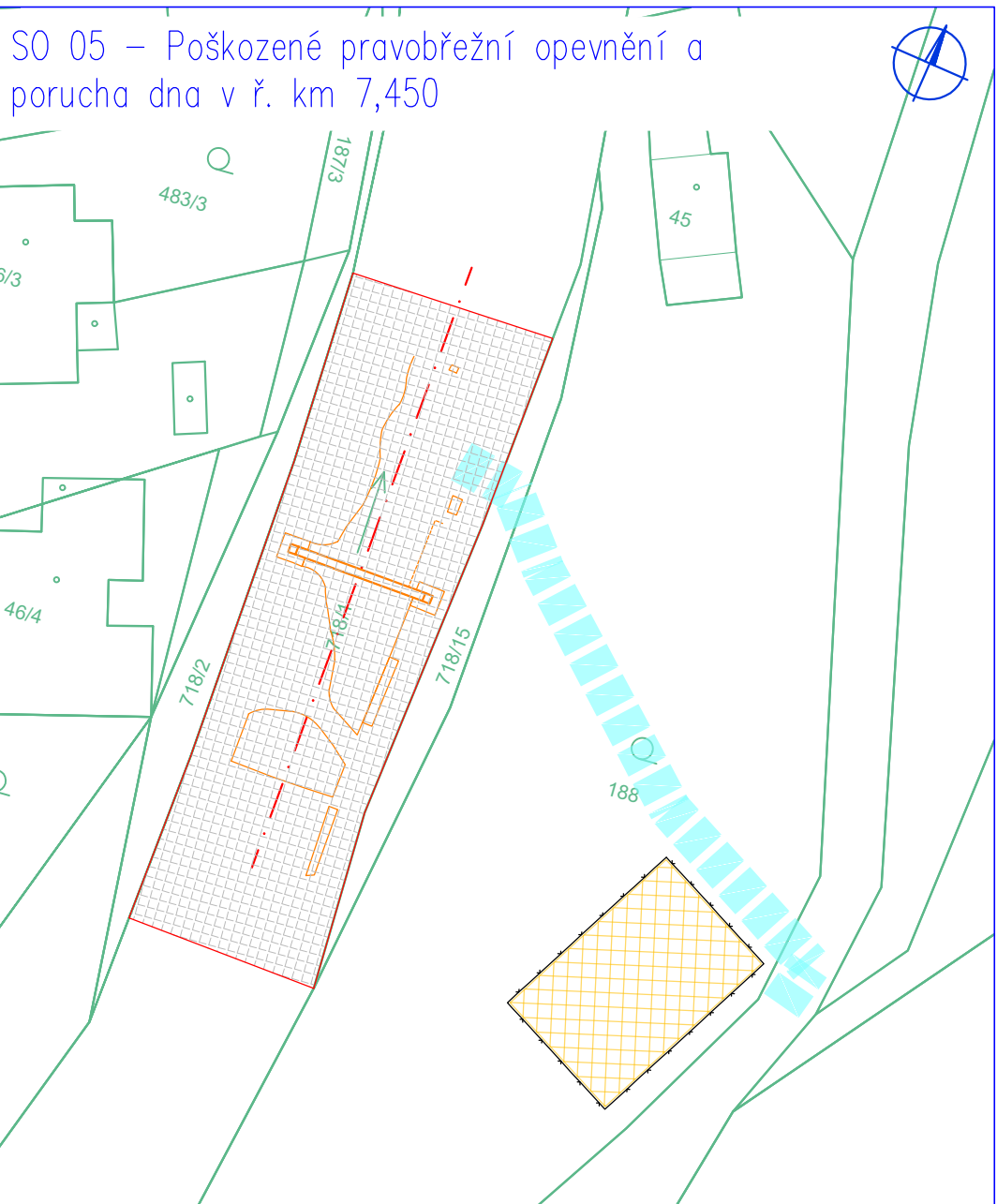
SO 04 – Poškozená levobřežní zeď v ř. km 7,275



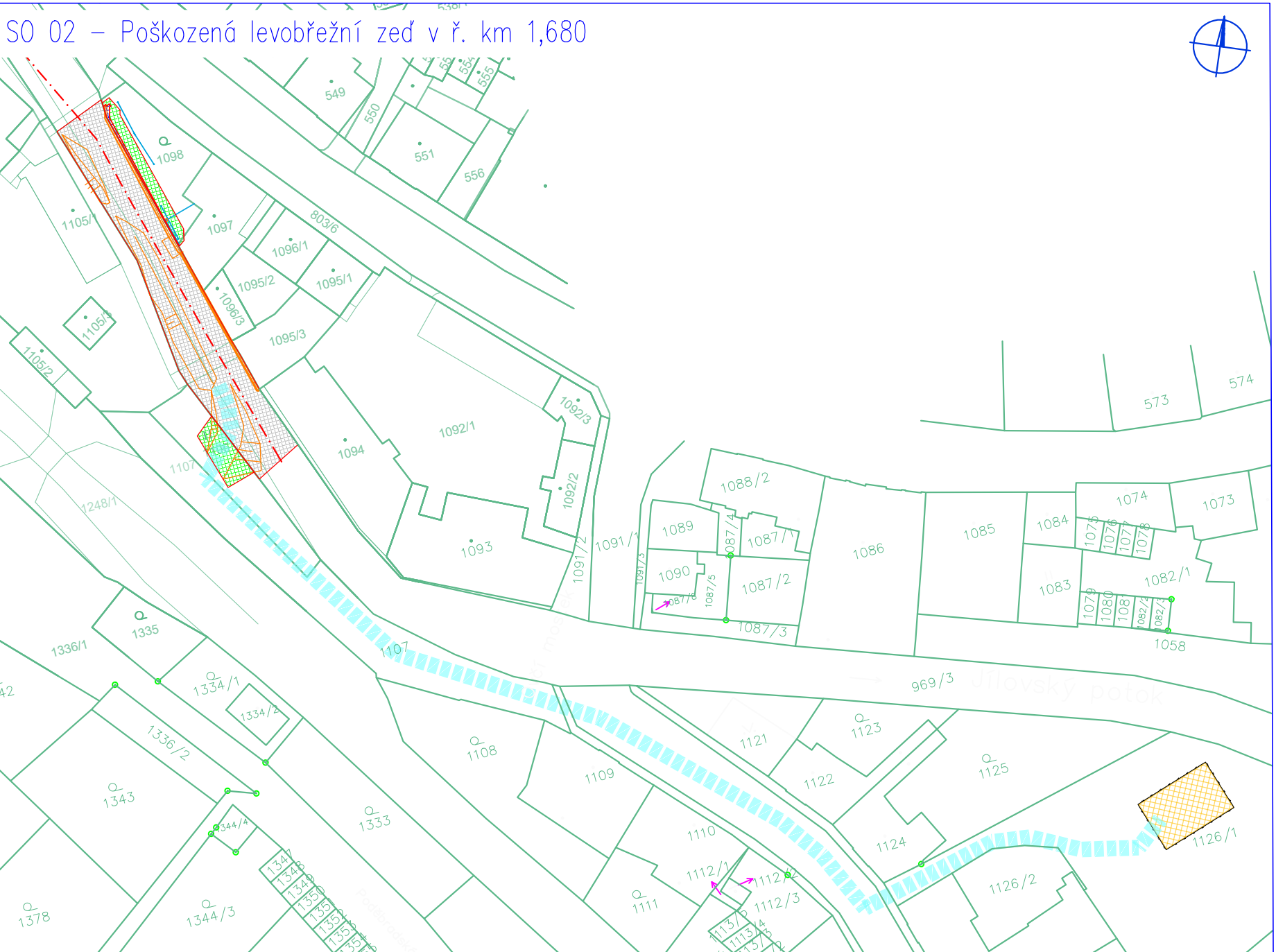
SO 06 – Poškozená levobřežní zeď v ř. km 9,170



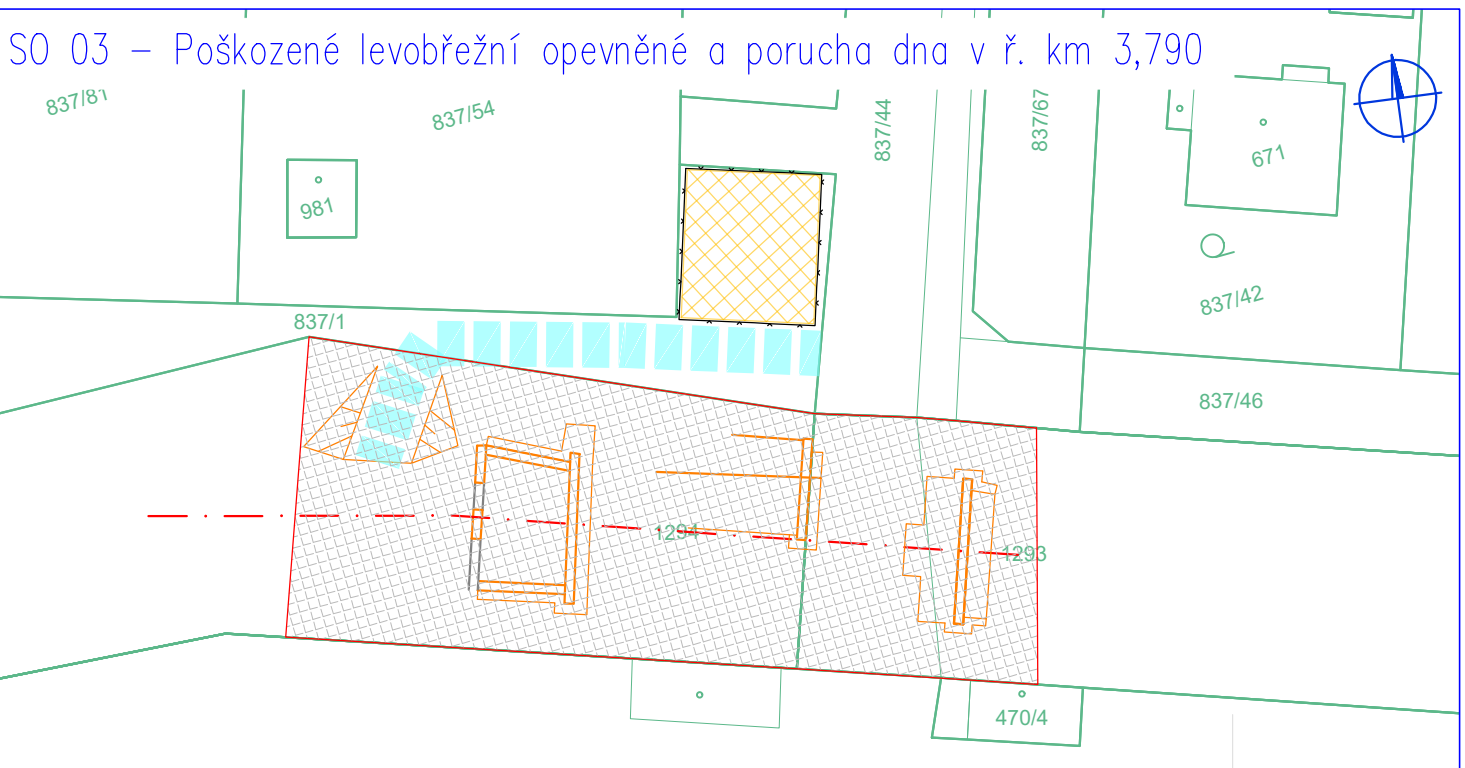
SO 05 – Poškozené pravobřežní opevnění a porucha dna v ř. km 7,450



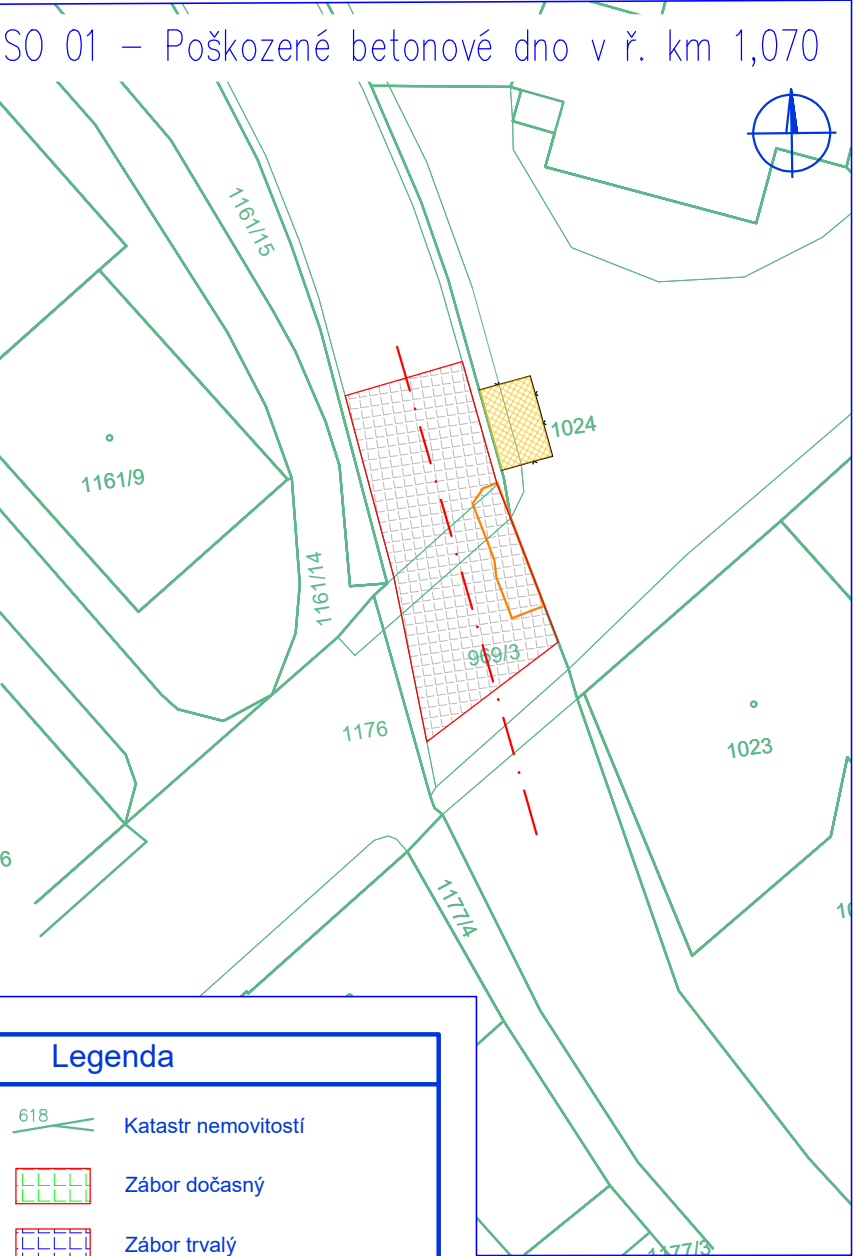
SO 02 – Poškozená levobřežní zeď v ř. km 1,680



SO 03 – Poškozené levobřežní opevnění a porucha dna v ř. km 3,790



SO 01 – Poškozené betonové dno v ř. km 1,070



Legenda

618

Katastr nemovitostí

Zábor dočasný


Zábor trvalý

Zábor na pozemku investora

Přístup na staveniště

Linie stavby

Zařízení staveniště



<div><div><div>HG</div><div>PARTNER</div></div><div><div>HG partner s.r.o.</div><div>Smetanova 200, 250 82 Úvaly</div><div>www.hgpartner.cz</div></div></div> <div><div>Telefon: 246 082 015</div><div>e-mail: hgp@hgpartner.cz</div></div>		Paré č.:	
Investor: Povodí Ohře, státní podnik, Bezručova 4219, 430 03 Chomutov		Počet A4:	4
Odpovědný projektant:	Ing. Jaroslav Vrzák	Datum:	04/2022
Vypracoval:	Ing. Štěpán Krátký	Změna:	-
Akce: OPŠ 07/2021 - Jílovský potok Děčín - Jílové - zabezpečovací práce		Stupeň:	DSP
		Č. zakázky:	H21-068
Název části: SITUAČNÍ VÝKRESY		Část:	C
Příloha: POZEMKOVÁ MAPA		Měřítko: 1:500	Č. přílohy: C.3